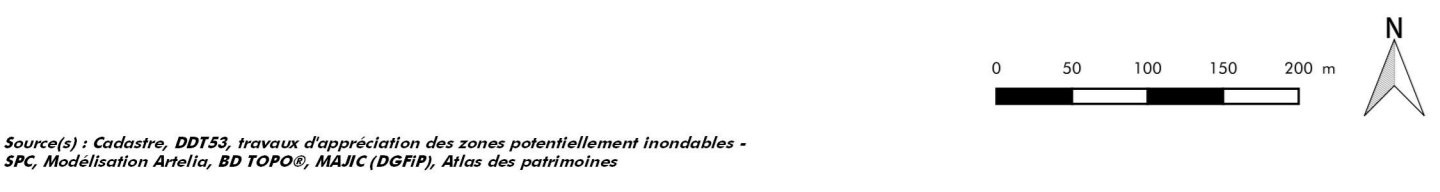


- La Mayenne
  - Périmètre du centre Urbain
  - Périmètre de la zone inondable
  - Evénement de référence (Q100)
  - Profil en travers - Cote de l'événement de référence (m NGF IGN69)
- Cadastré**
- Limite communale
  - Bâtiment
  - Parcellaire
  - Subdivision fiscale
- Zonage réglementaire**
- Zone bleue : Construction nouvelle autorisée sous condition
  - Zone bleue hachurée : Construction nouvelle autorisée sous condition, excepté si des travaux sont réalisés sur les réseaux mis en cause
  - Zone jaune : Construction nouvelle interdite à l'exception des constructions, ouvrages, installations, aménagements et travaux visés par la disposition 1-1 du PGRI Loire-Bretagne
  - Zone rouge : Construction nouvelle interdite à l'exception des constructions ou aménagements nécessitant la proximité immédiate du cours d'eau (maison éclésiére, ponton, base nautique, ...) et des opérations de renouvellement urbain dans la liste des projets admis en centre-urbain
  - Zone rouge hachurée : Construction nouvelle interdite, excepté si des travaux sont réalisés sur les réseaux mis en cause
  - Zone spécifique à la Q100



**DDT 53**

**Révision du PPRI de Laval, Changé et L'Haissierie**

---

**ZONAGE RÉGLEMENTAIRE  
DANS L'EMPRISE DE LA CRUE  
CENTENNALE :**  
Changé

AFFAIRE N° 4-53-2408    DATE 2023-01-12    DESSIN ACE    VÉRIFIÉ AMN

INDICES	DATES	D	MODIFICATIONS

MATRE D'OUVRAGE: \_\_\_\_\_    GEOMETRE: \_\_\_\_\_

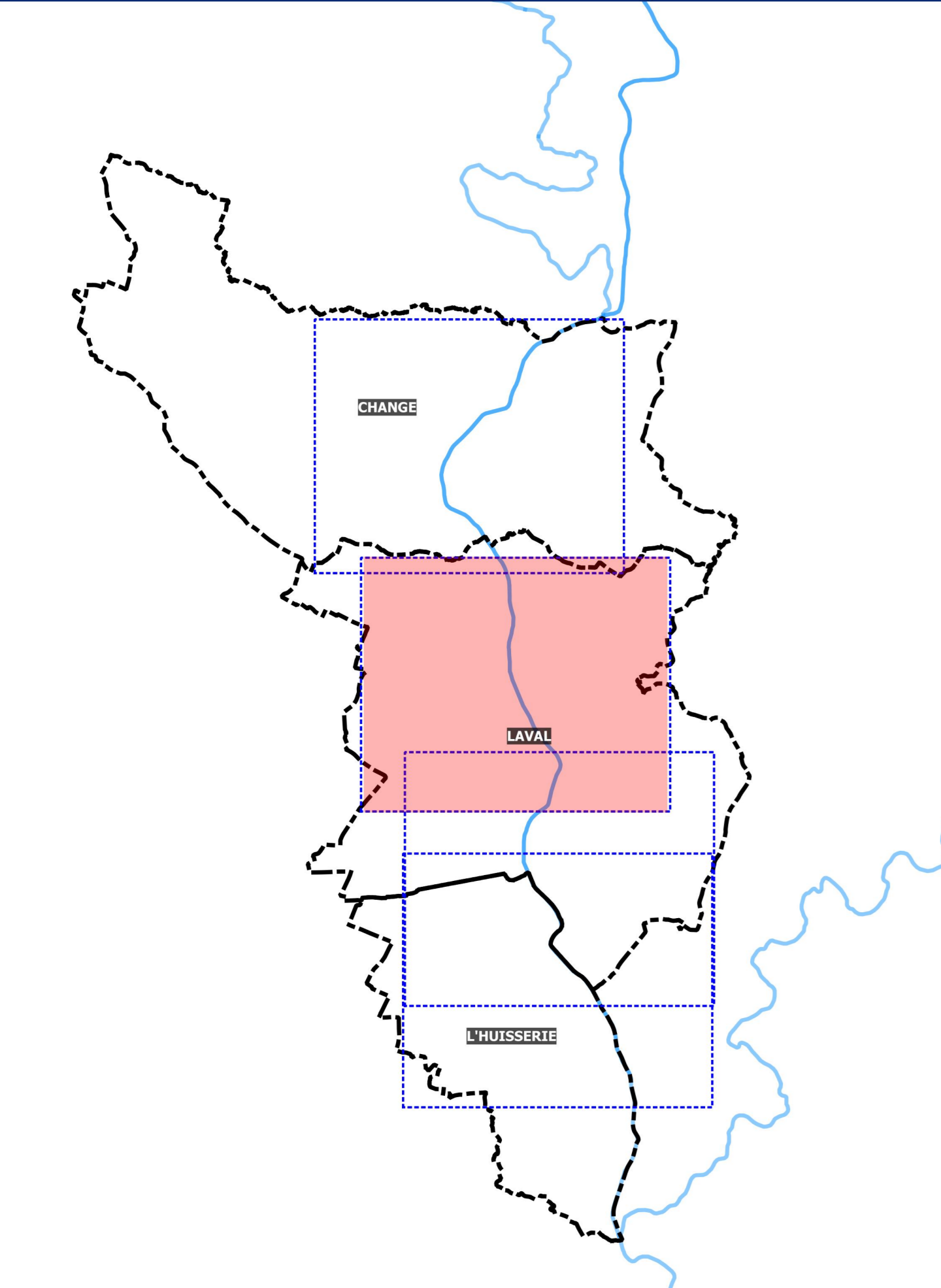
MATRE D'OUVRAGE DELEGUE: \_\_\_\_\_    MATRE D'OEUVRE: \_\_\_\_\_

PLAN N° \_\_\_\_\_

ECH: \_\_\_\_\_

**ARTELIA**  
DIRECTION REGIONALE OUEST  
100000 RUE DE LA REUNION  
92000 NANTERRE  
FRANCE  
Tél : 01 83 38 40 00  
Fax : 01 83 38 40 01





**La Mayenne**

- La Mayenne
- Périmètre du centre Urbain
- Périmètre de la zone inondable
- Évènement de référence (Q100)
- Profil en travers - Cote de l'évènement de référence (m NGF IGN69)

**Cadastré**

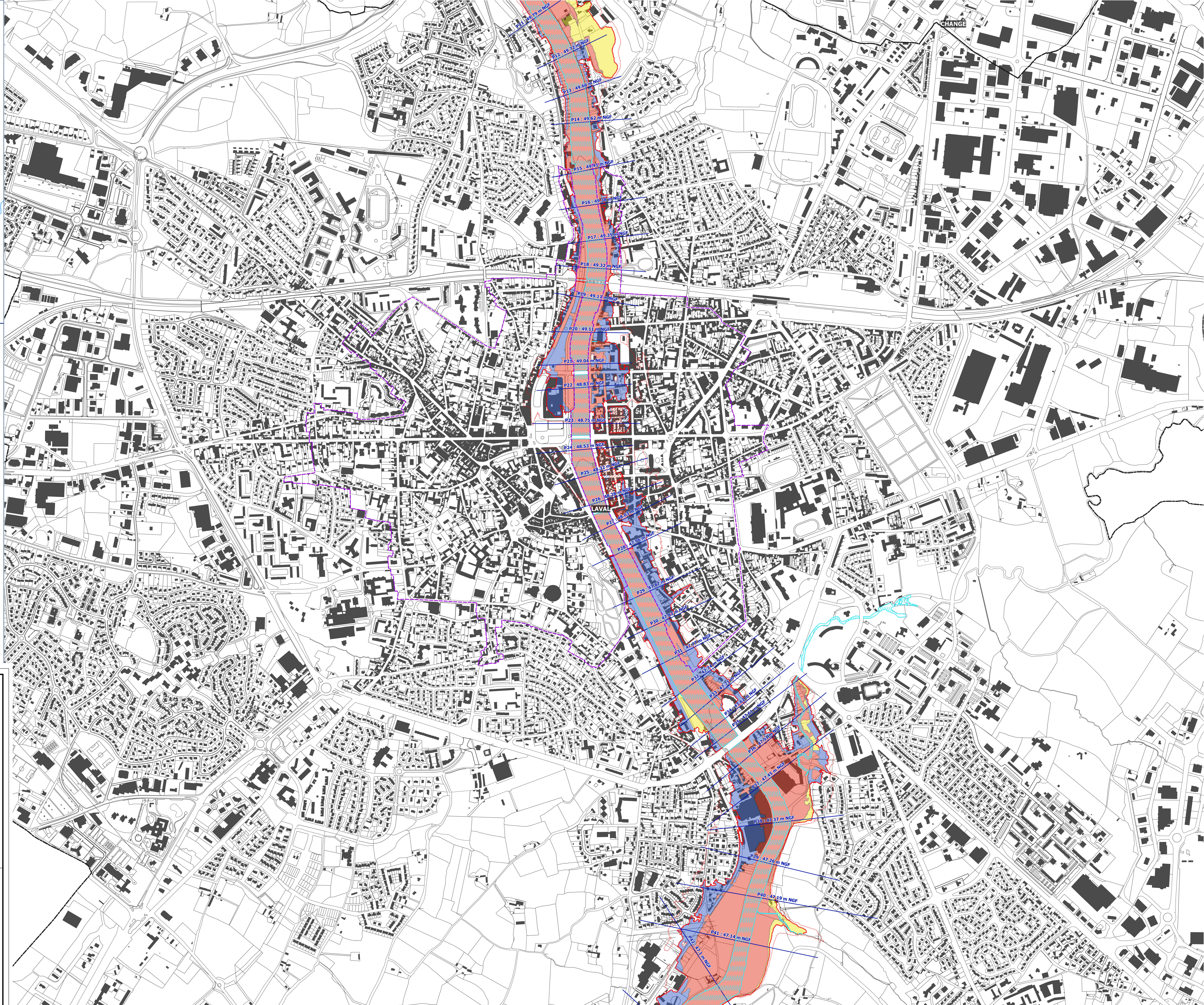
- Limite communale
- Bâtiment
- Parcellaire
- Subdivision fiscale

**Zonage réglementaire**

- Zone bleue : Construction nouvelle autorisée sous condition
- Zone bleue hachurée : Construction nouvelle autorisée sous condition, excepté si des travaux sont réalisés sur les réseaux mis en cause
- Zone jaune : Construction nouvelle interdite à l'exception des constructions, ouvrages, installations, aménagements et travaux visés par la disposition 1-1 du PGRI Loire-Bretagne
- Zone rouge : Construction nouvelle interdite à l'exception des constructions ou aménagements nécessitant la proximité immédiate du cours d'eau (maison éclésiére, ponton, base nautique, ...) et des opérations de renouvellement urbain dans la liste des projets admis en centre-urbain
- Zone rouge hachurée : Construction nouvelle interdite, excepté si des travaux sont réalisés sur les réseaux mis en cause
- Zone spécifique à la Q100

0 50 100 150 200 m

Document DDT53, DDT53, contenu de documents de source publique/territoriale  
SFC - Modélisation hydraulique, BP FOPUS, M&P, (D&P), B&P, B&P, B&P



**DDT 53**

**Révision du PPRI de Laval, Changé et L'Huisserie**

**ZONAGE RÉGLEMENTAIRE DANS L'EMPRISE DE LA CRUE CENTENNALE : Laval - carte 1**

AFFAIRE N° 4-53-2408 DATE 2023-01-12 DESSIN ACE VÉRIFIE AMN

INDICES	DATES	D	MODIFICATIONS

MAÎTRE D'OUVRAGE: \_\_\_\_\_

MAÎTRE D'OUVRAGE DÉLÉGUÉ: \_\_\_\_\_

GEOMETRE: \_\_\_\_\_

MAÎTRE D'ŒUVRE: \_\_\_\_\_

**PLAN N°**

**ECH:**

**ARTELIA**  
DIRECTION REGIONALE OUEST  
100000 RUE DE LA REINE MARGUERITE  
49100 LAVAL - FRANCE  
Tél : 02 43 10 10 00  
Fax : 02 43 10 10 01